




Umbria

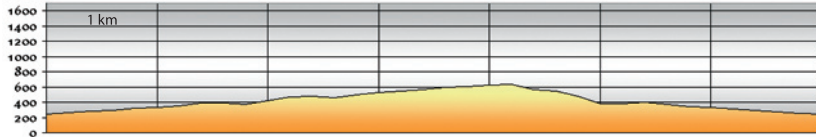
sistema parchi



Regione Umbria

SENTIERO NATURA FERENTILLO - NICCIANO (FN)


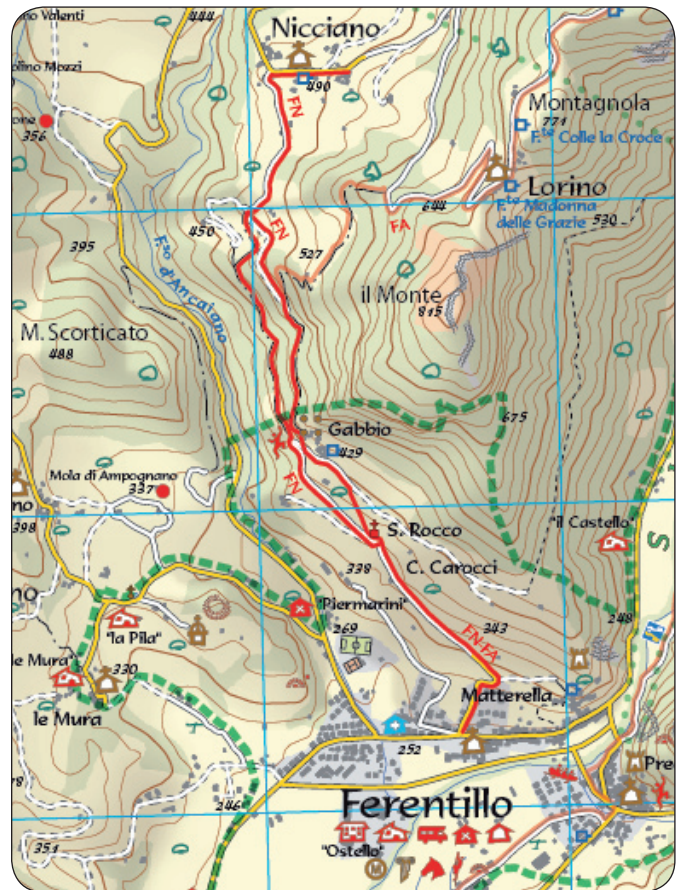
Km: 7,000 - Ore / Duration: 2 30' - Diff. T - ↑ 240 - ↓ 240



ALLA SCOPERTA DEL FASCINO DI UN'ANTICA VIA COMMERCIALE. Itinerario ad anello (Ferentillo – Gabbio – Nicciano – Ferentillo), ha una forte caratterizzazione storica, poiché è parte di un percorso che costituiva anticamente una via commerciale assai utilizzata sin dai secoli più remoti per trasportare le merci dall'area gravitante attorno a Spoleto sino a Leonessa e Monteleone di Spoleto, dove attraversava il confine fra lo Stato Pontificio ed il Regno Borbonico. Partendo da Ferentillo si percorre parte dell'antica mulattiera di collegamento fra Spoleto e Monteleone; interessante la visita, lungo l'itinerario, al paese di Gabbio (m 429 s.l.m.), castello di pendio di origine medievale, poi borgo rurale ubicato su un promontorio che domina la stretta valle del Fosso di Ancaiano proprio di fronte a San Mamiliano; Gabbio è oggi quasi completamente abbandonato. All'interno del castello è ancora in discreto stato di conservazione la Chiesa di San Vincenzo Martire, edificio romanico rimaneggiato nel sec. XVI con all'interno affreschi di Francesco da Lugnano. Dopo aver attraversato i boschi alle pendici occidentali del Monte di Gabbio (m 816 s.l.m.) il percorso arriva a Nicciano (m 490 s.l.m.), frazione del comune di Ferentillo, antica villa agricola, senza forma urbana precisa, si affaccia sul Fosso della Rocca verso il castello di Ancaiano, centro del comune di Spoleto. All'interno del borgo la Chiesa di San Michele Arcangelo, di origine cinquecentesca. Percorso vario ed interessante, è in grado di offrire al visitatore attento scorci paesaggistici particolarmente suggestivi; meravigliosa è la vista di borghi, rocche e castelli medievali e particolarmente piacevole è la riscoperta lungo il percorso, di antiche edicole religiose, di chiesine di montagna, umili nel loro aspetto esteriore, ma pur ricche spesso, all'interno, di pregevoli affreschi. Di notevole livello anche il ricco patrimonio antropologico; nella zona infatti sono ancora presenti resti di antiche calcinaie, (luoghi ove veniva un tempo realizzata la calce sfruttando la pietra locale), o è possibile andare alla scoperta degli antichi "spiazzi" ove un tempo veniva "cotto" il carbone, assai richiesto in passato dalle famose Acciaierie Ternane. Dal sentiero sono possibili escursioni alla medievale rocca di Matterella (m 375 s.l.m.), da Gabbio alle pareti di arrampicata libera e da Nicciano al borgo di Lorino (m 706 s.l.m.), con la Chiesa di San Giovanni Evangelista edificio di tipo tardo-romanico (sec. XIII-XIV).

DISCOVERING THE CHARM OF AN ANCIENT TRADE ROUTE. This ring itinerary has a strong historic character, because it is part of a journey that was commonly used in ancient times, from the most remote centuries, as a trade route in order to transport goods from the area around Spoleto to Leonessa and Monteleone di Spoleto, where it crossed the border between the Pontifical State and the Borbonic Kingdom. Starting from Ferentillo, you can hike over part of the old mule track connecting Spoleto and Monteleone; it is interesting, along the itinerary, to pay a visit to the town of Gabbio (429 m. amsl), an ancient hillside castle of medieval origin, which later developed into a rural hamlet, placed on the headland dominating the narrow valley of the Fosso di Ancaiano opposite of San Massimiliano; today Gabbio is almost entirely abandoned. Inside the castle the Church of San Vincenzo Martyr, a Romanesque building rehashed in the 16th century that contains frescos by Francesco da Lugnano, is still in fairly good condition. After crossing the woods on the western slopes of Mount Gabbio (816 m. amsl), the trail arrives at Nicciano (490 m. amsl): this is a fraction of the municipality of Ferentillo, an ancient rural hamlet without any precise urban shape, overlooking the Fosso della Rocca towards the castle of Ancaiano, heart of the town of Spoleto. Inside the hamlet the Church of San Michele Archangel, dating back to the 16th century. This varied and interesting trail is capable of presenting particularly evocative landscape views to the attentive observer; besides the wonderful sight

of medieval hamlets, fortresses and castles, particularly pleasant is the rediscovery, along the way, of ancient religious aediculae and mountain churches, often humble in their exterior appearance, yet often enriched, on the inside, by valuable frescos. Also the rich anthropologic heritage is of high quality: in fact in the area there are still remains of ancient lime kilns (places where lime was once produced using local stone), or it is possible to go discovering the ancient "clearings", where was once "cooked" charcoal, much required in the past by the famous Steelworks of Terni. Along the trail, it is possible to hike to the medieval fortress of Matterella (375 m. amsl), from Gabbio to the free-climbing walls and from Nicciano to the hamlet of Lorino (706 m. amsl), where the Church of San Giovanni Evangelist, a late-Romanesque building (13th – 14th century) is located.



Disclaimer

Il grafico altimetrico degli itinerari e il suo sviluppo, sono qui presentati in forma sintetica, per facilitarne la comprensione. Per lo sviluppo altimetrico esatto fa fede la traccia GPS scaricabile dal sito. Tanto le tracce gps che i testi e gli stralci di cartografie qui pubblicati sono di proprietà della Regione Umbria. Testi e stralci di cartografie possono essere liberamente riprodotti ed archiviati nel proprio pc nell'ambito di utilizzo personale degli stessi, ed altri utilizzi sono consentiti solo dietro autorizzazione scritta dell'Ente. Le tracce gps sono invece rilasciate con licenza ODbL 1.0 license il cui testo integrale ti preghiamo di consultare prima di utilizzarli diversi da quello personale su www.opendatacommons.org/licenses/odbl/1-0/.

The following is a simplified altimetry chart, in order to make its reading easier. For more detailed altimetry data the GPS chart can be downloaded from the website. The GPS data, the texts and the map excerpts all belong to Umbria Region; although the texts and the maps may be freely copied and archived in personal computers for private use, any other use is subject to a previous authorization by the regional institution. The GPS data are available through ODbL 1.0 license: it is strongly advised to read the full text of this license before any other-than-private use of the data: www.opendatacommons.org/licenses/odbl/1-0/.